Optimalizace traťového úseku Český Těšín (mimo) - Albrechtice u Českého Těšína (včetně)

Koordinační situační výkres část 11

M 1:1000

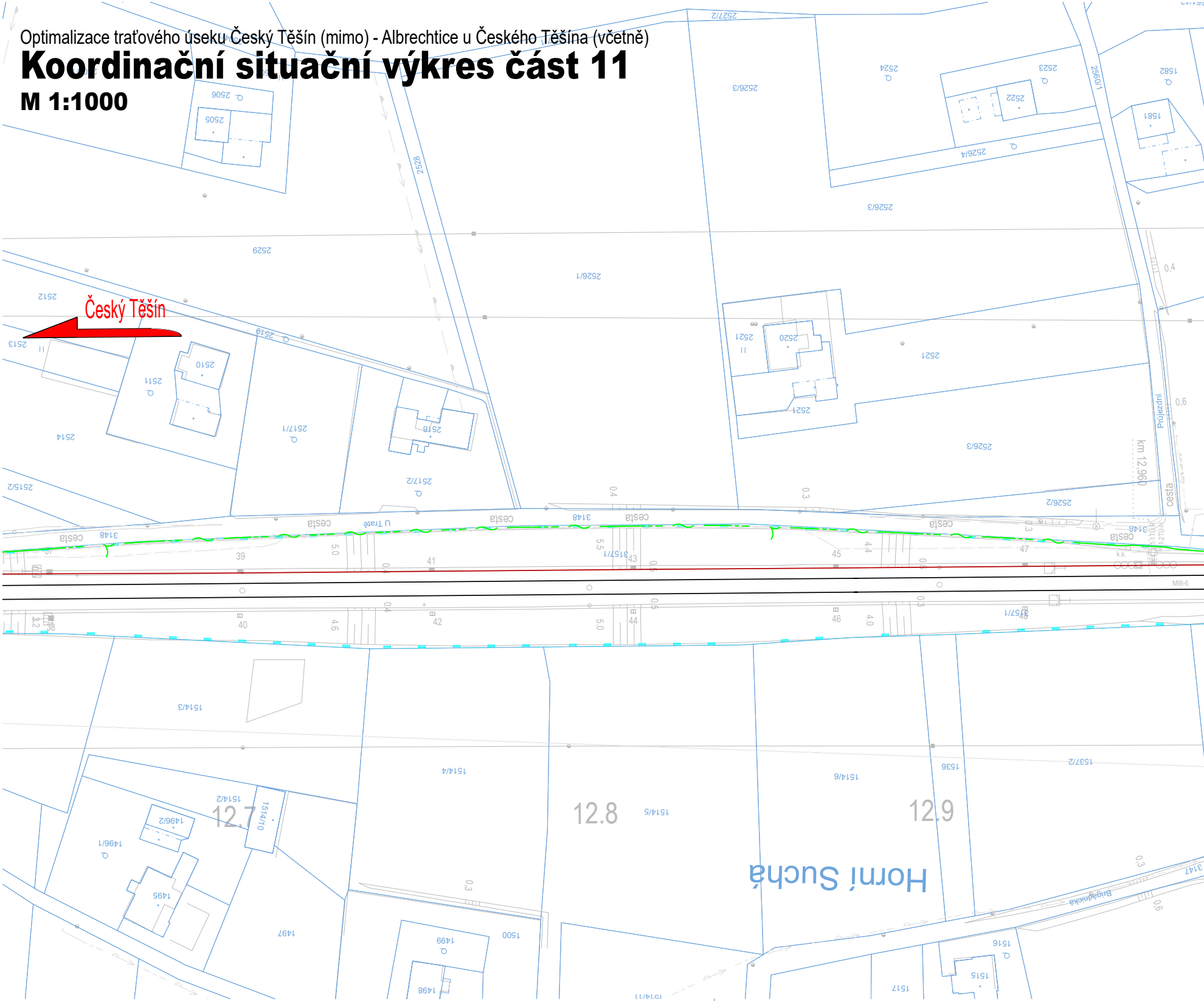
Český Těšín
Horní Suchá
km 12.960
12.7
12.8
12.9
U Tratě
Průjezdní
Bogdanická
cesta
MIB-6
2505
2506
2512
2513
2514
2515/2
2529
2511
2510
2519
2517/1
2517/2
2516
2528
2526/1
2526/3
2526/2
2526/4
2527/2
2524
2523
2522
2521
2520
2560/1
1582
1581
3148
3157/1
1514/3
1514/4
1514/5
1514/6
1514/2
1514/10
1536
1537/2
1496/2
1496/1
1495
1497
1499
1500
1498
1516
1515
1517
3147
1514/11
39
40
41
42
43
44
45
46
47
48

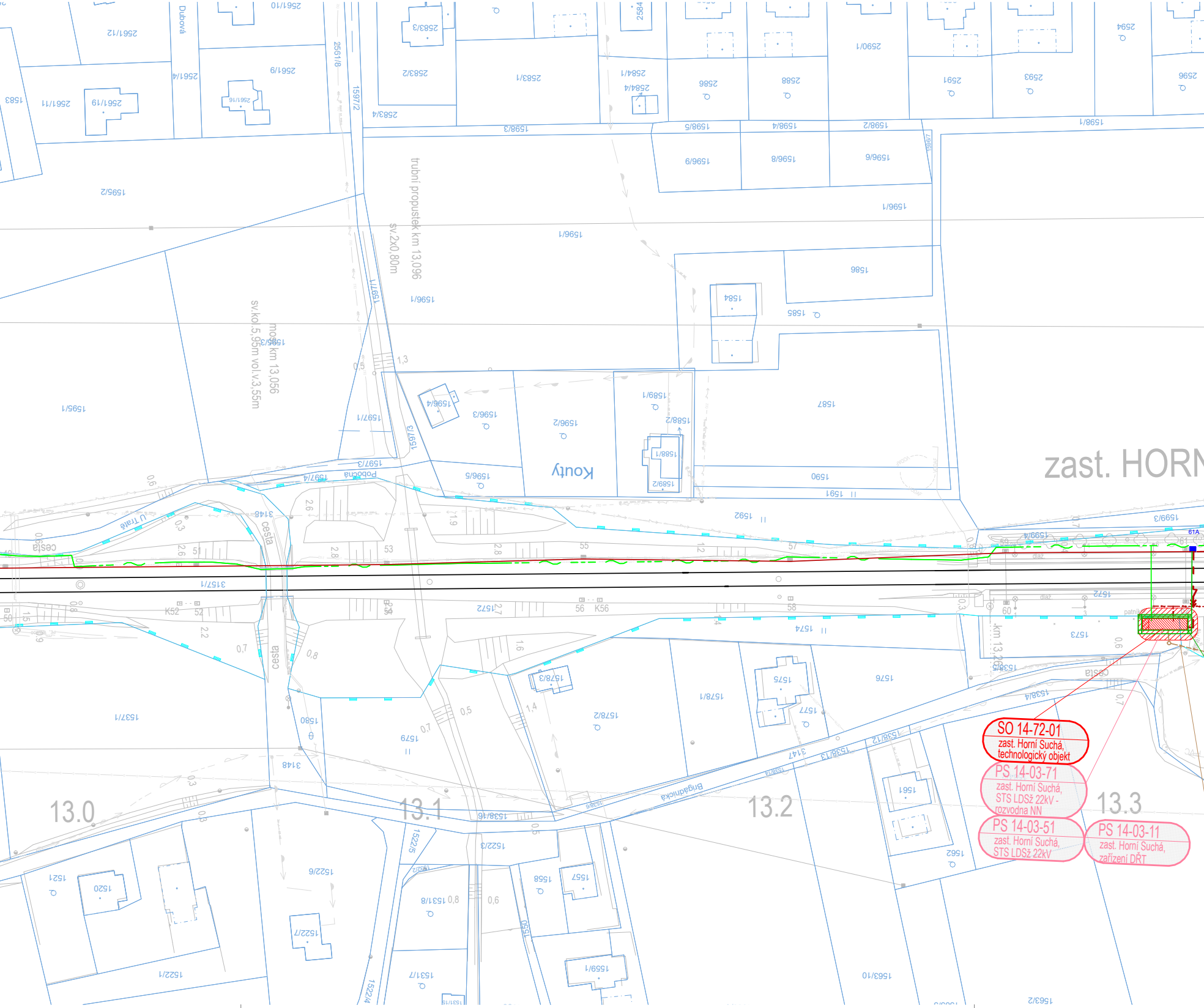
zast. HORN
SO 14-72-01
zast. Horní Suchá, technologický objekt
PS 14-03-71
zast. Horní Suchá, STS LDSž 22kV - rozvodna NN
PS 14-03-51
zast. Horní Suchá, STS LDSž 22kV
PS 14-03-11
zast. Horní Suchá, zařízení DŘT
13.0
13.1
13.2
13.3
trubní propustek km 13,096
sv.2x0,80m
most km 13,056
sv.kol.5,95m vol.v.3,55m
Kouty
U Trati
Pobočná
Brigádnická
Dubová
cesta
1596/1
1596/2
1596/3
1596/4
1596/5
1597/1
1597/3
1597/4
1598/1
1598/3
1588/1
1588/2
1589/1
1589/2
1584
1585
1586
1587
1590
1591
1592
1569/3
3157/1
3148
1572
1573
1574
1575
1576
1577
1578/1
1578/2
1578/3
1579
1580
1537/1
1538/4
1538/12
1538/13
1538/16
1522/1
1522/3
1522/5
1522/6
1522/7
1521
1520
1531/7
1531/8
1557
1558
1559/1
1561
1562
1563/10
1563/2
2561/10
2561/11
2561/12
2561/14
2561/8
2561/9
2583/2
2583/3
2583/4
2583/1
2584/1
2584/4
2586
2588
2590/1
2591
2592
2594
2596
1596/6
1596/8
1596/9
1598/2
1598/4
1598/5
1583
km 13,2
K52
K56
61A
0,5
0,7
0,8
1,3
1,4
1,9
2,6
2,8
51
53
55
56
57
58
60

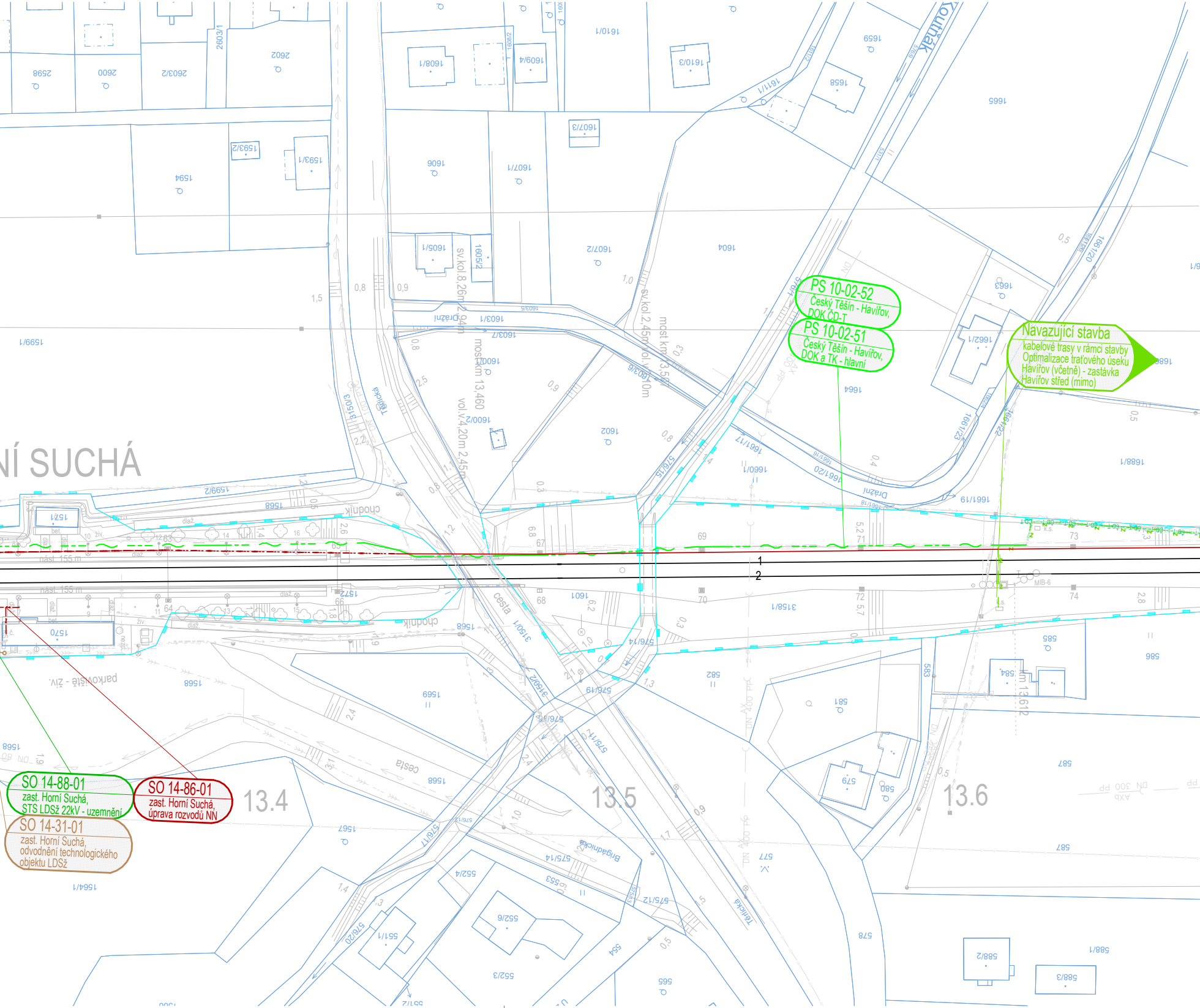
PS 10-02-52
Český Těšín - Havířov, DOK ČD-T
PS 10-02-51
Český Těšín - Havířov, DOK a TK - hlavní
Navazující stavba
kabelové trasy v rámci stavby Optimalizace traťového úseku Havířov (včetně) - zastávka Havířov střed (mimo)
SO 14-88-01
zast. Horní Suchá, STS LDSž 22kV - uzemnění
SO 14-86-01
zast. Horní Suchá, úprava rozvodů NN
SO 14-31-01
zast. Horní Suchá, odvodnění technologického objektu LDSž
NÍ SUCHÁ
13.4
13.5
13.6
most km 13,460
sv.kol.8,26m 2,94m
vol.v.4,20m 2,45m
sv.kol.2,45m vol.v.
most km 13,5
km 13,612
Kouťák
Těšínská
Brigádnická
chodník
cesta
parkoviště - živ.
nást. 155 m
1
2
MIB-6
2598
2600
2603/2
2603/1
2602
1608/1
1608/2
1609/4
1610/1
1610/3
1659
1658
1665
1611/1
1607/3
1606
1607/1
1593/2
1593/1
1594
1605/1
1605/2
1607/2
1604
1663
1662/1
1599/1
1603/1
1603/7
1600/1
1600/2
1603/9
1602
1664
1661/17
1660/1
1661/20
1688/1
1661/19
1661/22
1661/23
1661/20
1599/2
1568
1571
1570
1572
1601
3158/1
585
586
584
583
582
581
580
579
578
577
587
588/1
588/2
588/3
1569
1567
1564/1
576/14
576/19
576/5
576/6
576/2
576/17
576/20
575/14
575/12
555
552/4
552/6
552/3
551/1
554
565
315/1
315/2
150/3
DN 300 PP
DN 400 PP
AXb

Legenda situace:

hranice pozemku SŽ, s.o.
hranice k.ú.
hranice pozemků katastrální mapy
stávající stav
sdělovací zařízení
silnoproudá zařízení
uzemnění
kanalizace
pozemní objekty
kabelizace související stavby ŽST Havířov-zast. Havířov střed

SEZNAM SO A PS NA TOMTO VÝKRESE:

PS 10-02-51	Český Těšín - Havířov, DOK a TK - detekční
PS 10-02-52	Český Těšín - Havířov, DOK ČD-T
SO 12-81-01	ŽST Albrechtice u Č.T., trakční vedení
SO 14-31-01	zast. Horní Suchá, odvodnění technologického objektu LDSž
SO 14-72-01	zast. Horní Suchá, technologický objekt
SO 14-86-01	Albrechtice u Č.T.-zast. Havířov střed, závěsný kabel LDSž 22kV
SO 14-86-01	zast. Horní Suchá, úprava rozvodů NN
SO 14-88-01	zast. Horní Suchá, STS LDSž 22kV - uzemnění

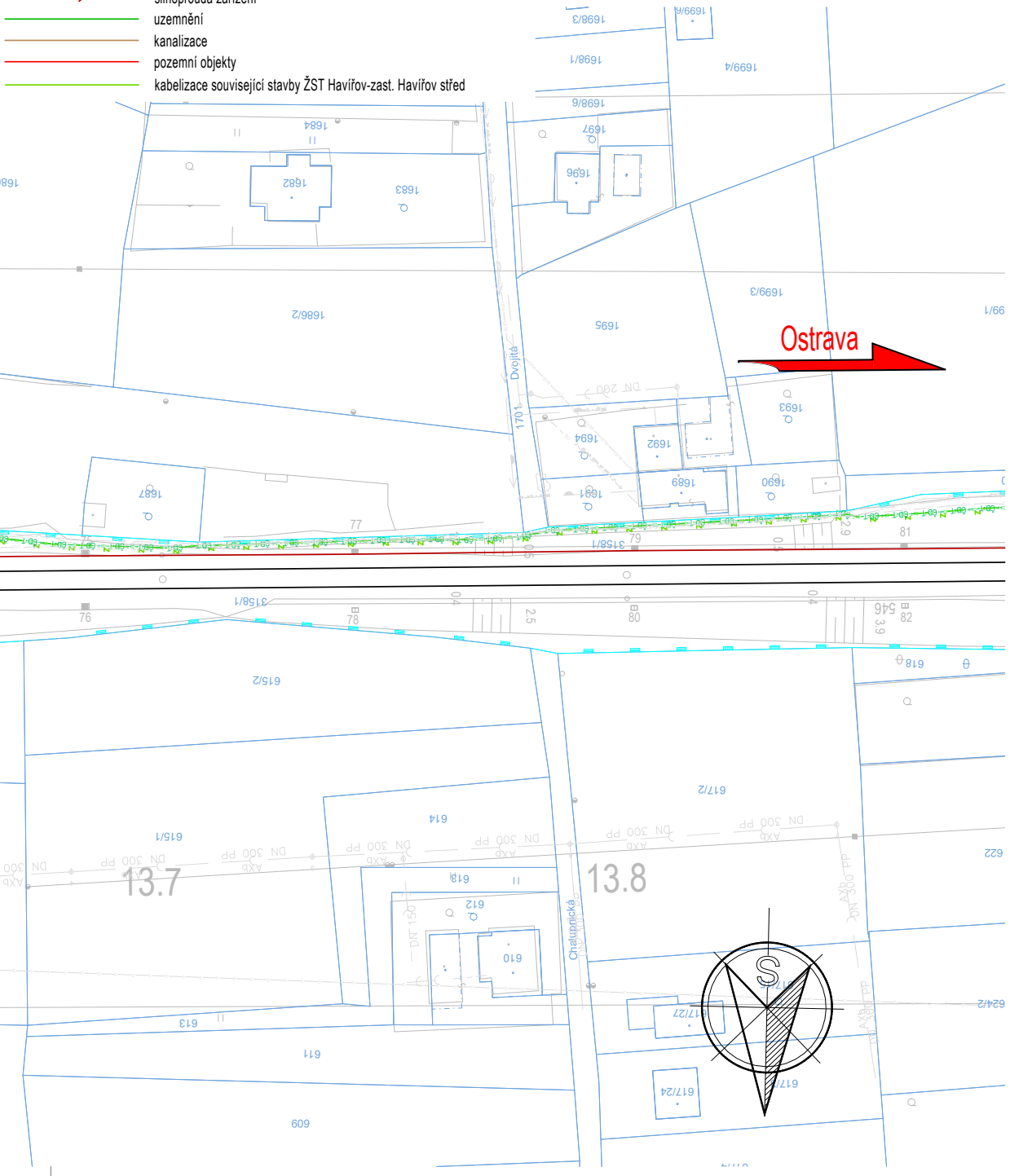
Ostrava
Dvojitá
Chalupnická
1701
13.7
13.8
1684
1682
1683
1686/2
1687
1698/3
1698/1
1699/4
1698/6
1699/6
1697
1696
1695
1699/3
1693
1694
1692
1689
1690
1691
3158/1
76
77
78
79
80
81
82
615/2
617/2
614
615/1
613
612
610
611
609
618
622
624/2
617/24
617/27
DN 300 pp
DN 150
S

Legenda stávajících inženýrských sítí:

ČEPS STOZAR
ČEPS VEDENI VVN 220 kV
ČEPS VEDENI OP
ČEPS VEDENI ZVN 400 kV
CETIN Zaměřené a vnitřní STP
CETIN STP nezaměřená poloha
CETIN Kabelovody
CETIN Nadzemní sítě
CETIN Sítě s NN a elektropřípojky
České Radiokomunikace Optické vedení
ČEZ Distribuce Trafostanice stožárová do 52 kV
ČEZ Distribuce popisky
ČEZ Distribuce VN podzemní do 35 kV
ČEZ Distribuce VVN nadzemní 110 kV
ČEZ Distribuce VVN podzemní do 110 kV
ČEZ Distribuce VN nadzemní do 35 kV

Telco Pro Services podzemní komunikační síť
SMVAK Napájecí kabel v chráničce
ČEZ Distribuce NN podzemní do 1 kV
ČEZ Distribuce NN nadzemní do 1 kV
SMVAK šachta kanalizační stoka číslo
SMVAK kanalizační chráničky
SMVAK přípojka kanalizační splašková orientačně
SMVAK přípojka kanalizační splašková předpokládané
SMVAK přípojka kanalizační jednotná orientačně
SMVAK přípojka kanalizační jednotná předpokládané
SMVAK přípojka kanaizačníl dešťová orientačně
SMVAK přípojka kanalizační dešťová předpokládané
SMVAK stoka jednotná SMVAK orientačně
SMVAK stoka jednotná SMVAK předpokládaně
SMVAK stoka splašková SMVAK předpokládaně
SVMAK stoka jednotná provozovaná předpokládaně
SMVAK stoka splašková provozovaná předpokládaně
SMVAK odlehčovací stoka předpokládané
SMVAK vodovodní chránička
SMVAK voda SMVAK orientačně
SMVAK voda SMVAK předpokládaně
SMVAK voda provozovaná předpokládaně
SMVAK voda projekt provozovaná orientačně
SMVAK dálkový vodovod předpokládaně
SMVAK hydrantová odbočka
SMVAK vodovodní přípojka orientačně
SMVAK kalosvod
NET4GAS Plynovody DN500
NET4GAS Elektropřípojka
NET4GAS Optický kabel TELCO
NET4GAS Propojovací objekt
NET4GAS PKO Propojovací kabel
NET4GAS Anodové uzemnění
Dial Telecom podzemní optické vedení v HDPE

SITEL komunikační vedení
SilesNet - PVSEK
GasNet ochranná pásma
GasNet plynovod NTL
GasNet popis
GasNet plynovod VTL
GasNet plynovod STL
GasNet objekty
T-Mobile Optická trasa TMCZ 1
ČD-Telematika KABEL SŽ
ČD-Telematika MOK OK
ČD-Telematika KABEL ČD-T
ČD-Telematika TRASA ČT-DĚTMAROVICE SŽ+ČDT přel
ČD-Telematika TRASA ČT-DĚTMAROVICE SŽ+ČDT
ČD-Telematika KABEL ČD-T MOK
ELTODO Dělící skříň
ELTODO Dělící skříň popis
ELTODO Kabelové vedení vrchní
ELTODO Kabelové vedení zemní
ELTODO Napájecí kabel
ELTODO Pomocný stožár
ELTODO Přisvětlení přechodu
ELTODO Přisvětlení přechodu popis
ELTODO Propojovací kabel
ELTODO Propojovací kabel popis
ELTODO Veřejné osvětlení
ELTODO Veřejné osvětlení popis
ELTODO Zapínací místo
ELTODO Zapínací místo popis
Alcom Systems RR spoj PDF
ČD-Telematika 4. kabel PDF
Vodafone Základnová stanice KIUA4
Vodafone Základnová staniceKIHS1
Vodafone Základnová stanice HAGLB
Vodafone vedení veřejné komunikační sítě
Vodafone přípojka NN ke KIHS1
SŽ SEE DOÚO
SŽ SEE - spínací stanice Chotěbuz
SŽ SEE - připojení SPS na TV
SŽ SEE DOÚO-chráničky
SŽ SPS kanalizace PDF
SŽ SPS vodovod PDF
SŽ SSZT kabelovod
SŽ SSTZ zabezpečovací vedení podzemní
SŽ SSZT sdělovací vedení podzemní dálkové
SŽ SSZT zabezpečovací podzemní PDF
SŽ SEE 6kV PDF
SŽ SEE 22kV PDF
PKP Cargo - zabezpečovací kabel PDF
DIAMO provozní rovzod vody PDF
GREEN Gas dusíkovod PDF
GREEN Gas podzemní STL plynovod DN 500 PDF
OKD potrubní provozní vody
itself DOK
Karviná podzemní vedení VO PDF
Karviná nadzemní VO PDF
Veolia Energie nadzemní a podzemní teplovodní vedení
Veolia Energie šachty a objekty
Veolia Energie ochranná pásma
Veolia Energie popis
SŽ SEE uzemnění TS
SŽ SEE silnoproudé kabely
Albrechtice VO PDF

ložka

EVROPSKÁ UNIE
Evropské strukturální a investiční fondy
Operační program Doprava

Ministerstvo dopravy
Státní fond dopravní infrastruktury

Jiná ověření:

Paré:

Orientační schéma:

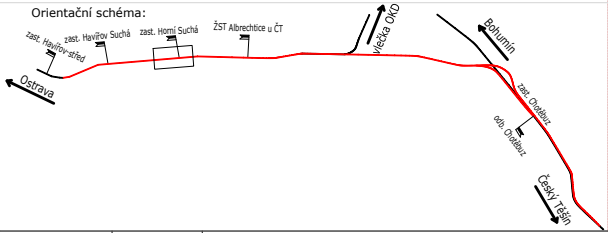
zast. Havířov-střed
zast. Havířov Suchá
zast. Horní Suchá
ŽST Albrechtice u ČT
vlečka OKD
Bohumín
Ostrava
zast. Chotěbuz
odb. Chotěbuz
Český Těšín

Razítko oprávněné osoby:

Podpis: Datum:

Revize:	Datum:	Popis:	Kontroloval:
000	30.12.2022	Definitivní odevzdání dokumentace	Ing. Pavel Odehnal

Stavebník/Investor:	**Správa železnic, státní organizace**
Adresa:	Dlážděná 1003/7, 110 00 Praha 1
Zástupce investora:	Stavební správa východ
Adresa:	Nerudova 1, 779 00 Olomouc

SPRÁVA ŽELEZNIC

Zhotovitel díla:	**EXprojekt s.r.o.**
Adresa:	Heršpická 758/13, 619 00 Brno
Kontakt:	T: +420 533 312 000 E: info@exprojekt.cz
Zhotovitel objektu:	**EXprojekt s.r.o.**
Adresa:	Heršpická 758/13, 619 00 Brno
Kontakt:	T: +420 533 312 000 E: info@exprojekt.cz

EXPROJEKT

Hlavní projektant (HIP): **Ing. Pavel Odehnal** **Ing. Dominik Mojžíšek** Specialista: -

Název stavby/akce:	**Optimalizace traťového úseku Český Těšín (mimo) - Albrechtice u Českého Těšína (včetně)**		Označení investora: S621700032 Zakázka: 2021-024
Název části:	Situační výkresy		Označení části: **C.3**
Název objektu/dílčí části:	**Koordinační situační výkres**		Označení objektu/komplexu: —
Název přílohy: Název dílčí části přílohy:	část 11 —		Číslo přílohy (typ/pořadí): **2. 011**
Odpovědný projektant: Ing. Dominik Mojžíšek	Zpracovatel přílohy: Ing. Dominik Mojžíšek	Měřítko: 1:1000 Formáty: 8 X A4	Stupeň dokumentace: **DUR**
Kraj: Moravskoslezský	Katastrální území: viz textová část	TUDU: 2521	Smluvní datum zpracování: **30.12.2022**

Kódové označení přílohy:
S621700032_DURX_C3XXX_XXXXXXXX_XX_2_011_000